



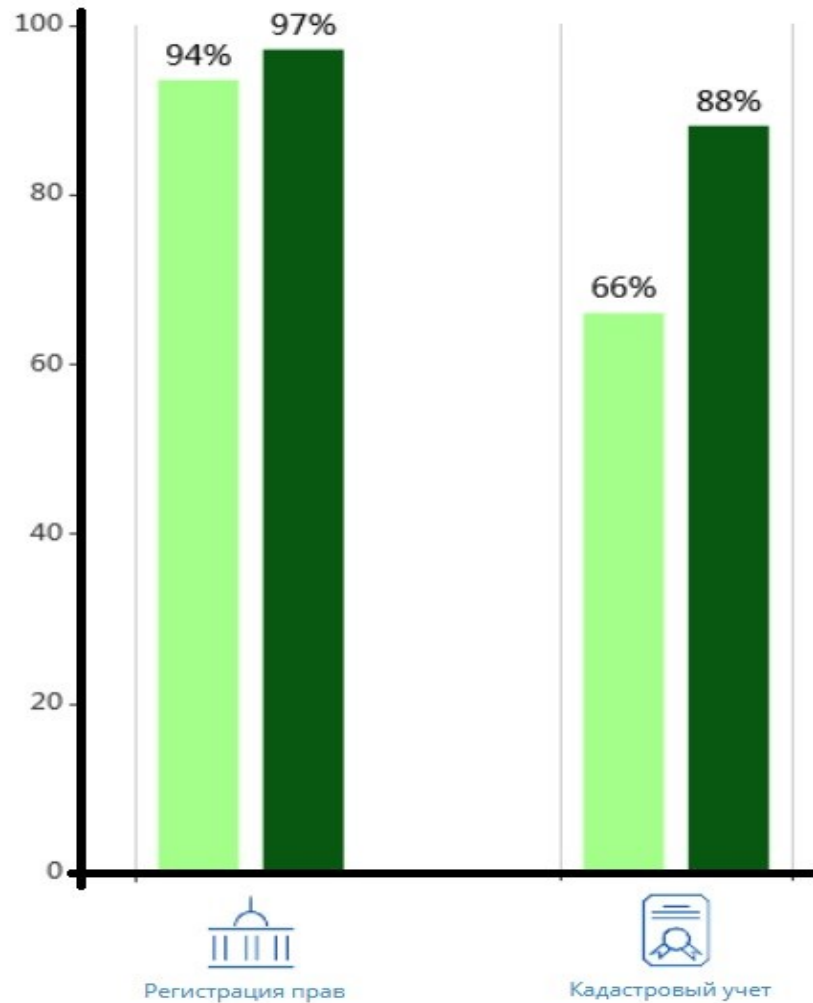
Министерство по управлению государственным имуществом Свердловской области

О реализации целевых моделей
«Постановка на кадастровый учет земельных
участков и объектов недвижимого имущества» и
«Регистрация права собственности на земельные
участки и объекты недвижимого имущества»:
итоги 2017 года,
изменения, вступившие в силу в 2018 году

г. Екатеринбург



Отчет из Region-ID на конец 2017 года



- Исходное на начало 2017 года
- Достигнутое на конец 2017 года

В 2017 году проведено:

- рабочие встречи
- ежеквартальные заседания рабочей группы
- выезды в управленческие округа Свердловской области
- круглый стол форума 100+
- проект «Школа мэров»
- видеоконференции для ОМСУ
- семинар для ОМСУ

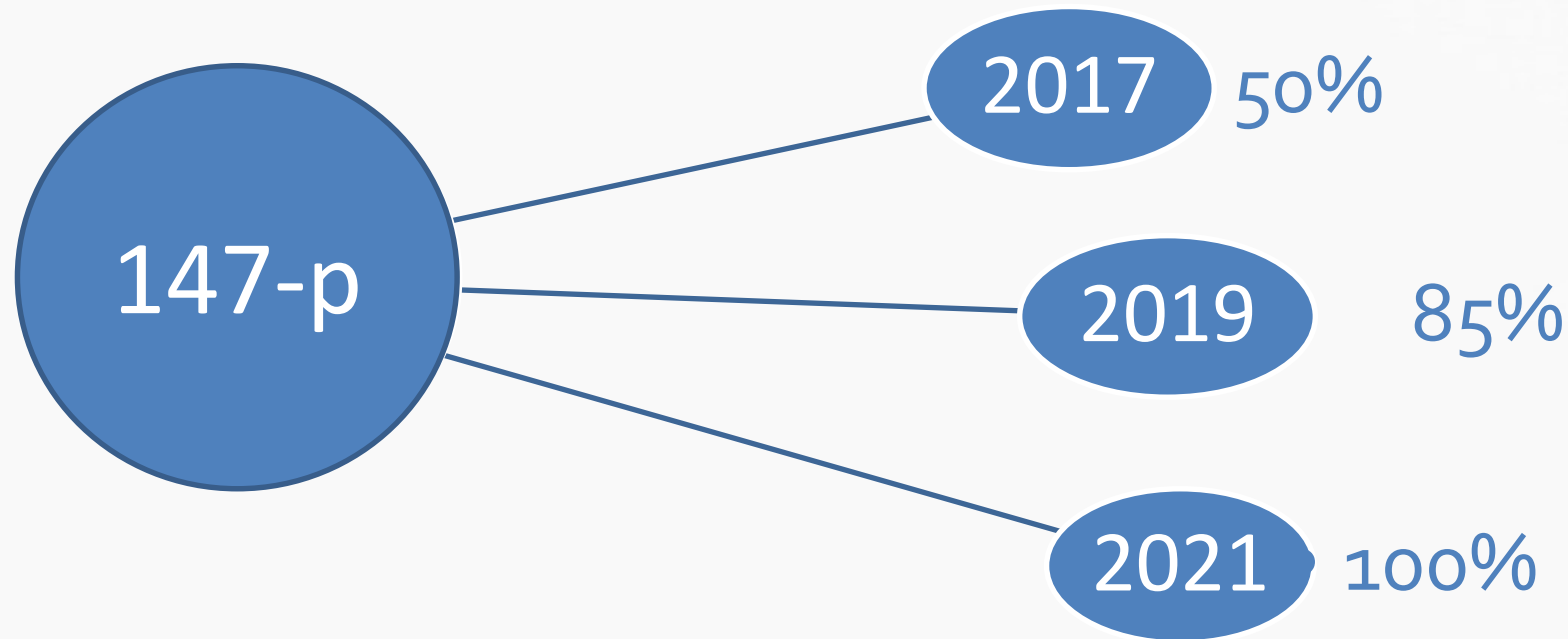


ЦМ «Регистрация прав» итог за 2017 год

	1.1. Уровень предоставления услуги по государственной регистрации прав через многофункциональные центры предоставления государственных и муниципальных услуг (МФЦ)	123,78%
	1.2. Доступность подачи заявлений	633,34%
	2.1. Обеспечение межведомственного взаимодействия посредством системы межведомственного электронного взаимодействия (далее - СМЭВ) при осуществлении государственного кадастрового учета и (или) государственной регистрации прав	45,65%
	2.2. Срок регистрации прав собственности	266,67%
	2.3. Качество регистрационного процесса	261,26%



Ответы на запросы Управления Росреестра посредством СМЭВ



Требуется увеличение количества сведений, предоставляемых
Управлению Росреестра через региональную систему
межведомственного электронного взаимодействия с 8 до 29
ВИДОВ

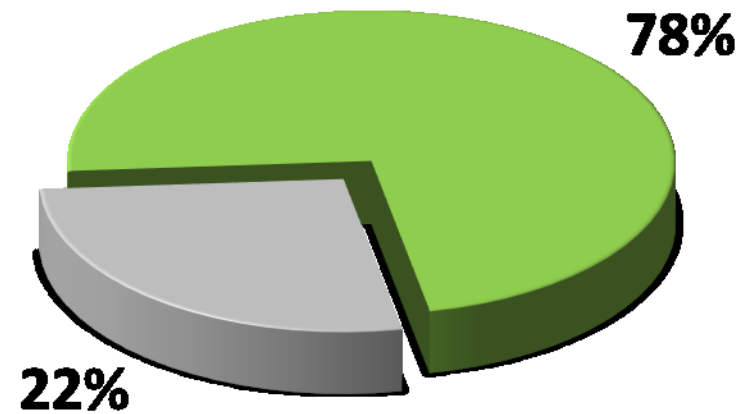
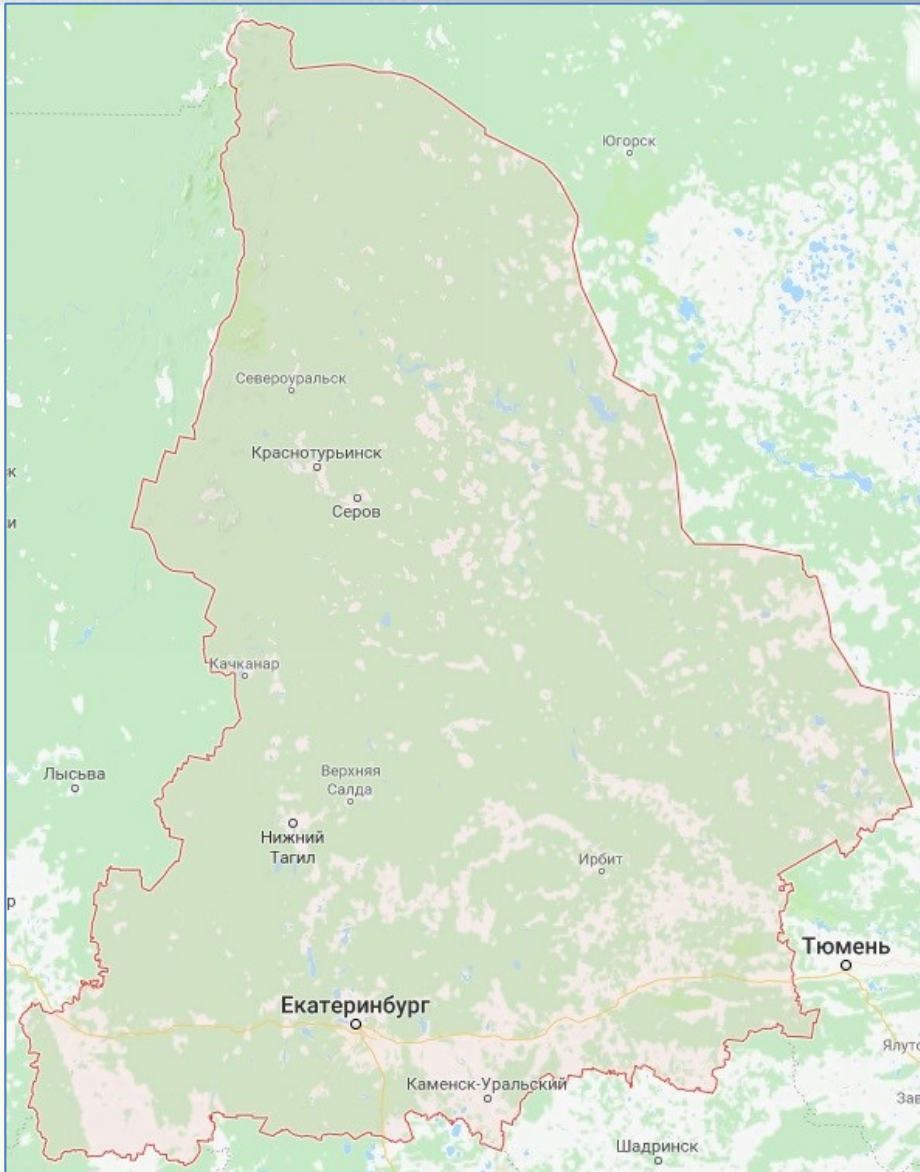


ЦМ «Кадастровый учет» итог за 2017 год

✓	1.1. Наличие документов территориального планирования и градостроительного зонирования	100%
	1.2. Учет в Едином государственном реестре недвижимости объектов недвижимости, расположенных на территории субъекта Российской Федерации, в том числе земельных участков с границами, установленными в соответствии с требованиями законодательства Российской Федерации	37,78 %
	1.3. Внесение в Единый государственный реестр недвижимости сведений о границах административно-территориальных образований	46,82 %
✓	1.4. Срок утверждения схемы расположения земельного участка на кадастровом плане территории	100 %
✓	1.5. Срок присвоения адреса земельному участку и объекту недвижимости	100 %
✓	2.1. Срок подготовки межевого и технического планов, акта обследования	115,38 %
	2.2. Профессионализм участников кадастрового учета	78,09 %
	2.3. Учет в Едином государственном реестре недвижимости земельных участков с границами, установленными в соответствии с законодательством Российской Федерации	99,88 %
✓	3.1. Уровень использования электронной услуги по постановке на кадастровый учет	101,24 %
	3.2. Обеспечение межведомственного взаимодействия посредством системы межведомственного электронного взаимодействия (далее - СМЭВ) при осуществлении государственного кадастрового учета и (или) государственной регистрации прав	79,06 %
✓	3.3. Уровень предоставления услуги по постановке на кадастровый учет через МФЦ	123,13 %



Показатель: учет в ЕГРН площади ЗУ с уточненными границами к общей площади СО



фонда

Свердловской области составляет 78% от общей площади области



Внесение в ЕГРН сведений о границах муниципальных образований Свердловской области



В ЕГРН внесено 78% границ муниципальных образований СО при плане 55%



Доля населенных пунктов, сведения о границах которых внесены в ЕГРН

	31 декабря 2017 года Факт	31 декабря 2019 года	1 января 2021 года
Целевой показатель в соответствии с 147-р	30 %	65 %	80 %
Фактическое исполнение	13 % (246 НП)	65 % (1213 НП)	80 % (1493 НП)

Плановый показатель на 31 декабря 2018 года - 54%



Софинансирование работ по постановке на кадастровый учет границ населенных пунктов в 2018 году

	Количество МО	Объем финансирования из бюджета СО	Количество населенных пунктов
1 этап отбора (до 19.02.2018)	14	4,06 млн. руб.	72
2 этап отбора (до 04.04.2018)	35	23,4 млн. руб.	530
ИТОГО	49	27,46 млн. руб.*	602

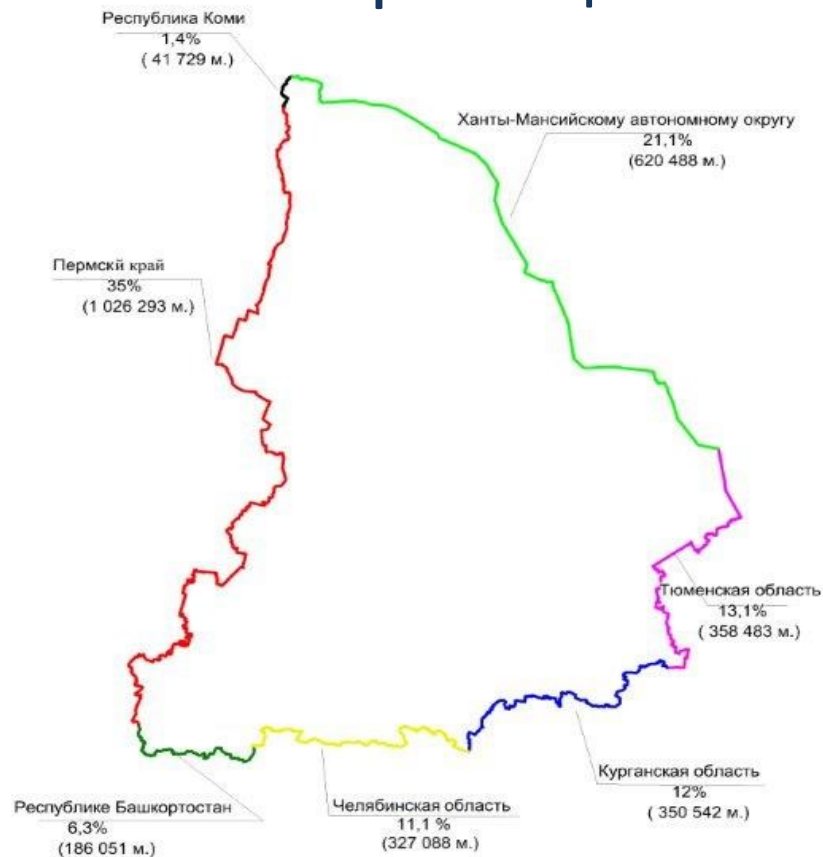
Примечание:

* - бюджетом Свердловской области на выполнение работ по постановке на кадастровый учет границ НП и территориальных зон предусмотрено 37 млн. руб.



Внесение в ЕГРН границы Свердловской области

Граница СО



	2017 Факт	2018	2019	2020
ХМАО	21,1%			
КОМИ	1,4 %			
Тюмень		13,1 %		
Челябинск		11,1 %		
Пермь		35 %		
Башкирия			6,3%	
Курган		12 %		
ИТОГО	22,5 %	93,7 %	100 %	



Доля территориальных зон, сведения о которых внесены в ЕГРН

	31 декабря 2017 года Факт	31 декабря 2019 года	1 января 2021 года
Целевой показатель в соответствии с 147-р	0 %	60 %	100 %
План	- (1 ТЗ)	60 % (11 436 ТЗ)	100 % (19060 ТЗ)

По состоянию на I квартал 2018 года внесены в ЕГРН сведения о границах
1 ТЗ в Верхнесалдинском городском округе

Прогноз по внесению в ЕГРН сведений о границах территориальных зон
на 31 декабря 2018 года – 138 ТЗ (менее 1% от целевого показателя)



Софинансирование работ по постановке на кадастровый учет границ территориальных зон в 2018 году

	Количество МО	Объем финансирования из бюджета СО	Количество территориальных зон
1 этап отбора (до 19.02.2018)	1	120 тыс. руб.	19
2 этап отбора (до 04.04.2018)	21	9 420,4 тыс. руб.	119
ИТОГО	22	9 540,4 тыс. руб.	138



Доля объектов культурного наследия, сведения о которых внесены в ЕГРН



	2017 Факт	2018	2019	2020
Утвержденные показатели по 147-Р	–	–	75%	100%
ОКН	–	10% 120 шт.	75% 926 шт.	100% 1234 шт.
Границы территории ОКН	10,3% 136 шт.	55% 580 шт.	75% 926 шт.	100% 1234 шт.
Финансирование (млн. руб.)	–	66	52	28

Всего границ территории ОКН,
подлежащих внесению в ЕГРН -1234



Куйвашев Евгений Владимирович
Губернатор Свердловской области

Выводы



Организационная структура региона

Контакты

Профиль региона

Готовые решения

Документы

События

Национальный рейтинг состояния инвестиционного климата

	Национальный рейтинг	Направление			
		А	Б	В	Г
2017	33	С	С	С	С
2016	35	С	В	С	В
2015	47	С	Д	Д	А

Динамика внедрения целевых моделей