



**АДМИНИСТРАЦИЯ  
ГОРОДСКОГО ОКРУГА ПЕЛЫМ**

ул. К. Маркса, 5, п. Пелым,  
Свердловская область, 624582  
Тел./факс: (34386) 2-22-92  
E-mail: admin\_pel@mail.ru

№ 1796 от 14.06.2022

На № 19-01-77/2666 от 21.04.2022

Министерство инвестиций и развития  
Свердловской области

И.о. Министра

Е.А. Копелян

eg.beketova@egov66.ru

О предоставлении информации

Уважаемый Евгений Александрович!


Во исполнение Стандарта деятельности органов местного самоуправления муниципальных образований, расположенных на территории Свердловской области, по улучшению инвестиционного климата в муниципальных образованиях, расположенных на территории Свердловской области, администрация городского округа Пелым направляет инвестиционный паспорт муниципального образования за 2021 год (далее – паспорт).

Так же, паспорт размещен на официальном сайте городского округа Пелым в информационно-телекоммуникационной сети «Интернет».

Приложение: на \_\_\_\_\_ л. в 1 экз.

Глава городского округа Пелым


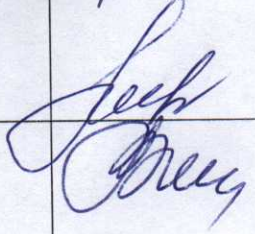


Ш.Т. Алиев



## СОГЛАСОВАНИЕ

проект Инвестиционный паспорт территории за 2021 год  
вид правового акта


Наименование правового акта: «Инвестиционный паспорт территории за 2021 год»

Должность	Фамилия и инициалы	Сроки и результаты согласования		
		Дата поступления на согласование	Дата согласования	Замечания и подпись
Заместитель главы администрации	Е.А. Смертина			
Начальник ЭПО	Е.Ш. Абдуллаева			
И.о. заместителя главы администрации	Е.В. Лемешева			
Заместитель главы администрации	Т.Н. Баландина			

Передано в организационный отдел МКУУ по ОДОМС и МУ городского округа Пелым

делопроизводитель

Фамилия, имя, отчество Исполнителя (докладчика), место работы, должность, телефон:	Смертина Алёна Андреевна, специалист по экономике администрации городского округа Пелым, (343) 2-17-89
--	--



РОССИЙСКАЯ ФЕДЕРАЦИЯ  
Свердловская область

## ИНВЕСТИЦИОННЫЙ ПАСПОРТ

Наименование муниципального образования	ГО Пелым
Центр муниципального образования (город, поселок, село)	пгт Пелым
- численность населения, тыс.чел.	3,706
- расстояние до Екатеринбурга по автомобильной дороге, км	610
- расстояние до Екатеринбурга по железной дороге, км	560
Глава администрации городского округа Пелым (ФИО)	Алиев Шахит Тукаевич
Ответственный за реализацию инвестиционной политики (ФИО, должность, контактный телефон, адрес электронной почты)	Смертина Алёна Андреевна, специалист I категории по экономике ЭПО администрации городского округа Пелым (34386) 2-17-89, tarasova_lenk@mail.ru
Контактная информация (почтовый адрес, телефон, факс, электронная почта, адрес представительства в сети Интернет, официальное печатное издание)	624582, Свердловская область, г.Ивдель, поселок Пелым, ул. К- Маркса – 5, (34386) 2-22- 92, admin_pel@mail.ru, <a href="http://www.pelym-adm.info">www.pelym-adm.info</a> , газета «Пелымский вестник».

Паспорт составлен «10» июня 2022 года

Глава городского округа Пелым  (Ш.Т. Алиев)

М.П.

## Содержание паспорта

1. Общие сведения.....	3
2. Население, трудовые ресурсы, доходы, уровень жизни.....	3
3. Перечень основных образовательных учреждений.....	5
4. Производственный комплекс.....	6
5. Перечень основных предприятий.....	7
6. Транспорт и транспортная инфраструктура.....	8
7. Телекоммуникационная и финансовая инфраструктура.....	10
8. Энергетическая и коммунальная инфраструктура, доступные природные ресурсы и площадки.....	10
8.1. Доступность основных видов энергетических и коммунальных ресурсов.....	10
8.2. Доступность природных ресурсов (природно - минеральные ресурсы (песок, глина, рудные материалы, торф и пр.), лес и т.д.).....	10
9. Краткое описание свободных инвестиционных площадок, пригодных для размещения новых производств .....	11
9.1. Положение и окружение инвестиционной площадки.....	11
9.2. Характеристика территории инвестиционной площадки.....	11
9.3. Правовой статус инвестиционной площадки.....	11
9.4. Характеристика инфраструктуры инвестиционной площадки.....	12
9.5. Основные параметры расположенных на площадке зданий и сооружений.....	12
9.6. Характеристика доступной ресурсно-сырьевой базы.....	12
9.7. Сведения о владельце (собственнике) площадки.....	12
10. Инвестиции и инвестиционная деятельность.....	12
11. Краткая информация о реализуемых проектах производственного назначения .....	14
11.1. Мероприятия по инвестиционной привлекательности муниципального образования.....	14
11.2. Бюджетная обеспеченность.....	14
11.3. Общие данные для подготовки расчетов и обоснований.....	15

## 1. ОБЩИЕ СВЕДЕНИЯ

Полное наименование муниципального образования: Городской округ Пелым

Количество населенных пунктов (ед.) 4

1.3. Общая площадь земель муниципального образования (га) 490,533, в том числе:

1.3.1. общая площадь земель населенных пунктов, га, всего – 900,88, в том числе:

1.3.1.1. площадь застроенных земель – 872,37 га;

1.3.1.2. площадь незастроенных земель – 28,51 га;

1.4. Площадь земель муниципального образования в разрезе основных категорий:

1.4.1. общая площадь земель сельскохозяйственного назначения, всего, га, - 176,79, в том числе:

1.4.1.1. площадь земель, занятых сельскохозяйственными угодьями – 92,36 га;

1.4.1.2. площадь земель сельскохозяйственного назначения, пригодных для размещения новых сельскохозяйственных производств – 84,43 га;

1.4.2. общая площадь земель промышленности, энергетики, транспорта, связи, радиовещания, телевидения, информатики, всего, га – 1158,24, в том числе:

1.4.2.1. площадь земель, занятых объектами промышленности, энергетики, транспорта – 1138,85 га;

1.4.2.2. площадь земель, пригодных для размещения объектов промышленности, энергетики, транспорта – 19,39 га;

1.4.3. общая площадь лесных земель, всего, га – 482 841,66, в том числе:

1.4.3.1. площадь земель лесного фонда – 482 841,66 га

1.4.3.2. площадь земель, не входящих в лесной фонд –

1.4.4. общая площадь земель водного фонда, всего, га – 5826,09, в том числе:

1.4.4.1. площадь водоемов, га – 5826,09 га

1.4.4.2. наименование основных водоемов, расположенных на территории муниципального образования (перечислить) – р. Пелым, р. Атымья

1.4.5. общая площадь земель особо охраняемых территорий, всего 0 га

1.5. Наличие утвержденной Схемы территориального планирования (да/нет), реквизиты документа, утверждающего Схему территориального планирования. Решение Думы городского округа Пелым от 10.02.2022 № 1/5

## 2. НАСЕЛЕНИЕ, ТРУДОВЫЕ РЕСУРСЫ, ДОХОДЫ, УРОВЕНЬ ЖИЗНИ

№	Показатель	Ед.изм.	2015г.	2016г.	2017г.	2018г.	2019г.	2020г.	2021г.
2.1.	Численность в постоянного населения, всего, в том числе:	тыс.чел.	3,948	3,948	3,874	3,861	3,809	3,796	3,706
2.1.1.	численность населения в трудоспособ ном возрасте <sup>1</sup>	тыс.чел.	2,6	2,54	2,54	2,54	2,4	2,3	2,2
		% от общей численност и населения	65,8	64,3	65	65	63	60,5	59,5
2.1.2.	численность населения моложе трудоспособ ного	тыс.чел.	0,79	0,747	0,72	0,72	0,65	0,65	0,6
		% от общей численност и	20	19	18,6	18,6	17,1	17,0	16,2

<sup>1</sup> Численность населения в трудоспособном возрасте рассчитывается как общая численность мужчин в возрасте от 16 до 59 лет и женщин в возрасте от 16 до 54 лет, независимо от участия в производственной деятельности

	возраста	населения							
2.1.3.	численность населения старше трудоспособного возраста	тыс.чел.	0,558	0,662	0,61	0,61	0,77	0,7	0,7
		% от общей численности населения	15,8	16,7	15,7	15,7	20,2	20	18,9
2.2.	Коэффициент общей демографической нагрузки <sup>2</sup>	единиц	0,52	0,55	0,55	0,55	0,55	0,55	0,59
2.3.	Численность экономически активного населения, всего	тыс.чел.	2,6	1,9	2	2	2	2	2
2.4.	Численность занятых в экономике, всего, в том числе:	тыс.чел.	1,5	1,5	1,5	1,5	1,5	1,5	1,7
2.4.1.	численность работников предприятий и организаций	тыс.чел.	1,3	1,3	1,3	1,3	1,3	1,3	1,3
2.4.2.	численность занятых в малом и среднем предпринимательстве	тыс.чел.	0,2	0,2	0,2	0,2	0,2	0,2	0,2
		% от общей численности занятых в экономике	13	13	15	15	15	15	15
2.4.3.	численность работников предприятий, организаций и учреждений бюджетной сферы	тыс.чел.	0,260	0,260	0,260	0,26	0,26	0,26	0,26
		% от общей численности занятых в экономике	17	17	17	20	20	20	20
2.5.	Численность населения, признанного в установленном порядке	чел.	22	25	16	12	13	61	15

<sup>2</sup> Коэффициент общей демографической нагрузки рассчитывается путем деления численности населения моложе и старше трудоспособного возраста (п.2.1.2. и п.2.1.3. паспорта) на численность населения трудоспособного возраста (п.2.1.1. паспорта)



	безработны ми								
2.6.	Уровень регистрауе мой безработиц ы <sup>3</sup>	%	0,96	1,09	0,85	0,63	0,69	3,05	0,75
2.7.	Численност ь населения с высшим профессион альным образование м	тыс.чел.	0,8	0,8	0,8	0,8	0,8	0,8	0,7
		% от общей численност и населения	20	20	20	20	21	20	18,9
2.8.	Среднемеся чная зароботная плата	руб. чел./ в месяц	49 618	52 381	53 48 2,7	58 17 2,7	62 154, 9	69 42 4,0	71181,1
2.9.	Среднедуше вые денежные доходы населения	руб. чел./ в месяц	17000	18530	20012	23600	25960	28556	27960
2.10.	Численност ь населения с доходами ниже величины прожиточно го минимума	тыс.чел.	0,1	0,1	0,1	0,1	0,1	0,1	0,1
		% от общей численност и населения	2,5	2,5	2,5	2,6	2,6	2,6	2,6

### 3. ПЕРЕЧЕНЬ ОСНОВНЫХ ОБРАЗОВАТЕЛЬНЫХ УЧРЕЖДЕНИЙ

№	Показатель	Ед. изм.	2016 г.	2017г.	2018г.	2019г.	2020г.	2021г.
Учреждения среднего профессионального образования								
	Наименование организации:		нет					
3.1	Основные направления подготовки		нет					
3.2	Численность обучающихся на конец отчетного периода	чел.	-	-	-	-	-	-
Учреждения высшего образования и их филиалы								
	Наименование организации:		нет					
3.3	Основные направления подготовки		нет					

<sup>3</sup> Уровень регистрируемой безработицы рассчитывается как процентное отношение численности зарегистрированных безработных к численности экономически активного населения по балансу трудовых ресурсов

3.4	Численность обучающихся на конец отчетного периода	чел.	-	-	-	-	-	
-----	--	------	---	---	---	---	---	--

#### 4. ПРОИЗВОДСТВЕННЫЙ КОМПЛЕКС

№	Показатель	Ед.изм.	2016г.	2017г.	2018г.	2019г.	2020г.	2021г.
4.1.	Отгружено товаров собственного производства, выполнено работ и услуг собственными силами (без НДС, акцизов и аналогичных обязательных платежей), всего, в том числе:	млн.руб.в ценах соответствующих лет	227,7	249,3	244,1	271,2	253,9	271,8
4.1.1.	по крупным и средним организациям	млн.руб.в ценах соответствующих лет	182	178	90,5	60,0	-	-
4.1.2.	предприятиями малого и среднего предпринимательства	млн.руб.в ценах соответствующих лет	15,7	14,5	72,4	52,85	-	-
4.1.3.	прочие	млн.руб.в ценах соответствующих лет	29,9	56,8	81,2	158,3	-	-
4.2.	Темп роста (снижения) объема отгруженных товаров собственного производства, выполненных работ и услуг собственными силами (к предыдущему году)	%	70	109	98	111	95,9	107
4.3.	Объем отгруженных товаров собственного производства, выполненных работ и услуг собственными силами на душу населения	тыс.руб./чел.в год	57,6	64,3	63,2	69	66,8	73,4
4.4.	Объем работ, выполненных собственными силами по виду деятельности «Строительство»	млн.руб.	14,9	-	-	-	-	-
4.5.	Темп роста (снижения) объема работ, выполненных собственными силами по виду деятельности «Строительство» (к предыдущему году)	%	78,8	-	-	-	-	-

### 5. ПЕРЕЧЕНЬ ОСНОВНЫХ ПРЕДПРИЯТИЙ <sup>4</sup>

№	Показатель	Ед. изм./ вид продукции	2016г.	2017г.	2018г.	2019г.	2020г.	2021г.	2022г.
<b>Вид экономической деятельности<sup>5</sup>:</b>									
<b>Наименование предприятия:</b>									
5.1	Отгружено товаров собственного производства, выполнено работ и услуг собственным и силами (без НДС, акцизов и аналогичных обязательных платежей)	млн.руб	227,7	249,3	244,1	271,2	179,3	658,3	
5.2	Темп роста (снижения) объема отгруженных товаров собственного производства, выполненных работ и услуг собственным	%	70	109	98	111	95,9	127,6	

<sup>4</sup> В подразделе приводятся данные о предприятиях, обеспечивающих в совокупности 50% объема отгруженных товаров, выполненных работ и услуг по муниципальному образованию.

<sup>5</sup> Укрупненная классификация видов экономической деятельности:

- раздел А. Сельское хозяйство, охота и лесное хозяйство.
- раздел В. Рыболовство, рыбоводство.
- раздел С. Добыча полезных ископаемых.
- раздел D. Обрабатывающие производства.
- раздел E. Производство и распределение электроэнергии, газа и воды.
- раздел F. Строительство.
- раздел G. Оптовая и розничная торговля; ремонт автотранспортных средств, мотоциклов, бытовых изделий и предметов личного пользования.
- раздел H. Гостиницы и рестораны.
- раздел I. Транспорт и связь.
- раздел J. Финансовая деятельность.
- раздел K. Операции с недвижимым имуществом, аренда и предоставление услуг.
- раздел L. Государственное управление и обеспечение военной безопасности; обязательное социальное обеспечение;
- раздел M. Образование.
- раздел N. Здравоохранение и предоставление социальных услуг.
- раздел O. Предоставление прочих коммунальных, социальных и персональных услуг.
- раздел P. Предоставление услуг по ведению домашнего хозяйства.
- раздел Q. Деятельность экстерриториальных организаций.

	и силами (к предыдущему году)								
5.3	Объем производства основных видов продукции (в соответствии с единицами измерения)	-	-	-	-	-	-	-	
5.4	Среднесписочная численность работников	1400	1400	1400	1400	1400	1400	1261	
5.5	Среднемесячная заработная плата одного работника	49 618	52381	53 482,7	58172,7	62 154,9	69 242,0	71181,1	
5.6	<b>Сведения об участии предприятия в Программе создания и модернизации рабочих мест на территории Свердловской области на период до 2020 года</b>								
	<b>Показатель</b>	<b>Ед. изм.</b>	<b>2016 г.</b>	<b>2017 г.</b>	<b>2018 г.</b>	<b>2019 г.</b>	<b>2020г.</b>	<b>2021г.</b>	<b>2022г.</b>
5.6.1	Количество создаваемых рабочих мест	ед.	7	8	9	10	10	-	
5.6.2	Количество модернизируемых рабочих мест	ед.	7	8	9	10	10	-	

## 6. ТРАНСПОРТ И ТРАНСПОРТНАЯ ИНФРАСТРУКТУРА

№	Показатель	Ед.изм.	2016 г.	2017г.	2018г.	2019г.	2020г.	2021г.	2022г.
6.1.									
6.1.1.	протяженность автомобильных дорог, всего, в том числе:	км	143,8	144,6	144,6	144,6	144,6	144,6	
6.1.1.1.	федеральных	км	-	-	-	-	-	-	
6.1.1.2.	областных	км	57,5	57,5	57,5	57,5	57,5	57,5	
6.1.1.3.	местных	км	28,2	29	29	29	29	29	
6.1.1.4.	ведомственных и частных	км	58,1	58,1	58,1	58,1	58,1	58,1	

6.1.2.	пропускная способность близлежащих железнодорожных станций (расстояние от центра муниципального образования до железнодорожной станции км) 1,2 км	проектная, вагонов в сутки	Нет данных						
		фактическая, вагонов в сутки	Нет данных						
6.2.	Объем перевезенных грузов, всего, в том числе по видам транспорта:	тыс. тонн в год	Нет данных						
6.2.1.	железнодорожным транспортом	тыс. тонн в год							
6.2.2.	автомобильным транспортом	тыс. тонн в год							
6.2.3.	внутренним водным транспортом	тыс. тонн в год							
6.3.	Объем грузооборота, всего, в том числе по видам транспорта	тыс. тонно-километров в год	-	-	-	-	-	-	
6.3.1.	железнодорожного транспорта	тыс. тонно-километров в год							
6.3.2.	автомобильного транспорта	тыс. тонно-километров в год							
6.3.3.	внутреннего водного транспорта	тыс. тонно-километров в год							
6.4.	Парк автотранспортных	единиц	732	732	732	732	732	732	

	средств, всего <sup>6</sup> , в том числе по видам:								
6.4.1.	грузовые автомобили	единиц	153	153	153	153	153	153	
6.4.2.	легковые автомобили	единиц	570	570	570	570	570	570	
6.4.3.	автобусы	единиц	9	11	11	11	11	11	

## 7. ТЕЛЕКОММУНИКАЦИОННАЯ И ФИНАНСОВАЯ ИНФРАСТРУКТУРА.

### 7.1. Связь и телекоммуникации

7.1.1. Количество организаций, предоставляющих услуги мобильной связи - 3

7.1.2. Наименование организаций, предоставляющих услуги мобильной связи - ООО «Екатеринбург -2000», ООО «Мегафон», ЛТУ ОАО «Ростелеком»

7.1.3. Количество организаций, предоставляющих услуги доступа в Интернет - 1

7.1.4. Наименование организаций, предоставляющих услуги доступа в Интернет-  
ООО «Ростелеком»

### 7.2. Финансовые организации (включая филиалы)

7.2.1. Количество банков – 2

7.2.2. Наименование банков – филиал Сбербанк России, филиал ОАО Газпромбанк

### 7.3. Страховые компании

7.3.1. Количество страховых компаний - 2

7.3.2. Наименование страховых компаний - государственная страховая компания «Югория», страховая компания «Росгосстрах».

## 8. ЭНЕРГЕТИЧЕСКАЯ И КОММУНАЛЬНАЯ ИНФРАСТРУКТУРА, ДОСТУПНЫЕ ПРИРОДНЫЕ РЕСУРСЫ И ПЛОЩАДКИ

### 8.1. Доступность основных видов энергетических и коммунальных ресурсов

Наименование ресурса	Ед.изм.	Фактическое потребление/ мощность/ пропускная способность в сутки	Наличный резерв по увеличению потребления	Дефицит потребления
Газ	тыс.куб.м	46,08	1,37	нет
Электроэнергия	мВт	6488,9	-	-
Вода	куб.м	222590/839500/2300	да	нет
Очистные сооружения	куб.м	128450/657000/1800	да	нет

### 8.2. Доступность природных ресурсов (природно - минеральные ресурсы (песок, глина, рудные материалы, торф и пр.), лес и т.д.)

Вид ресурса	Ед.изм./	Величина разведанных / подтвержденных запасов	Расстояние от месторождения до центра муниципального образования, км
Песок	Нет данных		
Торф	Нет данных		
Глина	Нет данных		

### 8.3. Количество свободных инвестиционных площадок, пригодных для размещения новых производств, единиц, площадью

До 5 га	От 5 до 10 га	От 10 до 50	От 50 до 100 га	Свыше 100 га
---------	---------------	-------------	-----------------	--------------

<sup>6</sup> По данным учета отдела ГИБДД

		<b>га</b>		
2	-	-	-	-

**9. КРАТКОЕ ОПИСАНИЕ СВОБОДНЫХ ИНВЕСТИЦИОННЫХ ПЛОЩАДОК,  
ПРИГОДНЫХ ДЛЯ РАЗМЕЩЕНИЯ НОВЫХ ПРОИЗВОДСТВ:**

Название площадки	Площадка №1
Тип площадки/ функциональное назначение	<input type="checkbox"/> административно-торговая <input type="checkbox"/> промышленная <input type="checkbox"/> транспортно-логистическая <input type="checkbox"/> жилищная <input checked="" type="checkbox"/> другой

**9.1. Положение и окружение инвестиционной площадки:**

Место расположения (адрес)	624582, Свердловская обл., п. Пелым, ул. К-Маркса
Удаленность (в км) от объектов:	
г. Екатеринбурга	Примерно 610 км
центра МО	1 км
автомагистрали (название дороги)	Федеральный автодорожный коридор «Пермь-Серов-Ивдель-Ханты-Мансийск-Сургут-Нижневартовск-Томск»
наличие автомобильных подъездных путей	<input checked="" type="checkbox"/> на границе площадки <input type="checkbox"/> на расстоянии _____ км от границы площадки <input type="checkbox"/> нет
железнодорожной погрузочно – разгрузочной площадки (станции, ее название)	<input type="checkbox"/> на границе площадки <input checked="" type="checkbox"/> на расстоянии 4,5 км от границы инвестиционной площадки <input type="checkbox"/> нет
аэропорта (название)	

**9.2. Характеристика территории инвестиционной площадки:**

Площадь, в га	0,1245
Возможность расширения	<input type="checkbox"/> есть (до ___ га) <input checked="" type="checkbox"/> нет

**9.3. Правовой статус инвестиционной площадки:**

Вид собственности	<input type="checkbox"/> муниципальная собственность <input type="checkbox"/> собственность Свердловской области <input type="checkbox"/> собственность Российской Федерации <input checked="" type="checkbox"/> частная собственность <input type="checkbox"/> собственность на земельный участок не разграничена
Категория земель	<input checked="" type="checkbox"/> земли населенных пунктов <input type="checkbox"/> земли промышленности, энергетики, транспорта, связи, радиовещания, телевидения, информатики, земли для обеспечения космической деятельности, земли обороны, безопасности и земли иного специального назначения <input type="checkbox"/> земли сельскохозяйственного назначения <input type="checkbox"/> земли особо охраняемых территорий и объектов <input type="checkbox"/> земли лесного фонда <input type="checkbox"/> земли водного фонда <input type="checkbox"/> земли резерва
Межевание земельного участка	<input checked="" type="checkbox"/> проведено <input type="checkbox"/> не проведено
Кадастровый номер	66:70:0101001:717, 66:70:0000000:45, 66:70:0000000:33,

66:70:0000000:632, 66:70:0000000:1034, 66:70:0000000:29,  
66:70:0000000:1048, 66:70:0101001:2, 66:70:0101001:143,  
66:70:0000000:721, 66:70:0101001:371, 66:70:0101001:699

#### 9.4. Характеристика инфраструктуры инвестиционной площадки:

Вид инфраструктуры	Единица измерения	Мощность		Расстояние от границы площадки до точки подключения/присоединения, км
		Существующая	Доступная к подведению	
Газ	м <sup>3</sup> /час	-		
Теплоснабжение	Гкал/час	-		
Электроэнергия	кВт	-		
Водоснабжение	м <sup>3</sup> /час	-		
Водоотведение	м <sup>3</sup> /час	-		

#### 9.5. Основные параметры расположенных на площадке зданий и сооружений:

Наименование здания/сооружения	Площадь, м <sup>2</sup>	Этажность	Высота этажа, м	Строительный материал конструкции	Состояние, степень износа, %	Возможность расширения

#### 9.6. Характеристика доступной ресурсно-сырьевой базы<sup>7</sup>:

Вид ресурсов	Величина разведанных/подтвержденных запасов	Расстояние от границы площадки до месторождения, км

#### 9.7. Сведения о владельце (собственнике) площадки:

Владелец (собственник)	
Наименование предприятия/Ф.И.О.	ООО "Газпром трансгаз Югорск"
Юридический адрес <sup>8</sup> :	ХМАО г. Югорск, ул. Мира, 15
Контактное лицо:	
Ф.И.О., должность	
Телефон	-
e-mail	-
Форма владения (использования) земель (и) и зданиями(ий) (собственность, аренда, др.)	
аренда	

### 10. ИНВЕСТИЦИИ И ИНВЕСТИЦИОННАЯ ДЕЯТЕЛЬНОСТЬ

№	Показатель	Ед.изм.	2016г.	2017г.	2018г.	2019г.	2020г.	2021г.
17.1.	Объем инвестиций в основной капитал организаций всех форм собственности	млн.руб.	28,0	71,0	9,504	-	-	-

<sup>7</sup> Для инвестиционных площадок производственного назначения

<sup>8</sup> Для юридических лиц и индивидуальных предпринимателей без образования юридического лица



	ти, всего, в том числе по источникам инвестирования:								
17.1.1.	Собственные средства предприятий и организаций (прибыль, остающаяся в распоряжении и организаций ; амортизация )	млн.руб.	1,0	66	-	-	-	-	
		% в общем объеме инвестиций в основной капитал	3,5	93	-	-	-	-	
17.1.2.	Кредиты банков (в том числе иностранных) и заемные средства	млн.руб.	-	-	-	-	-	-	
		% в общем объеме инвестиций в основной капитал	-	-	-	-	-	-	
17.1.3.	Бюджетные средства, всего, в том числе:	млн.руб.	27,0	5,041	3,251	-	-	-	
		% в общем объеме инвестиций в основной капитал	96,4	7,1	34	-	-	-	
17.1.3.1.	Средства федерального бюджета	млн.руб.	-	-	-	-	-	-	
17.1.3.2.	Средства областного бюджета	млн.руб.	18,847	21,0	-	-	-	-	
17.1.3.3.	Средства местного бюджета	млн.руб.	5,136	7,0	3,251	-	-	-	
17.2.	Ввод в действие объектов жилья и коммунальной инфраструктуры за счет всех источников финансирования:								
17.2.1.	жилья	тыс.кв.м	0,602	0,940	-	1,622	381,1	758,8	
17.2.2.	водопроводных сооружений	тыс.куб.м / сут.	-	-	-	-	-	-	
17.2.3.	газовых сетей	км	-	-	-	-	-	-	
17.2.4.	автомобильных дорог	км	-	-	-	-	-	-	

17.2.5.	объектов производств енного назначения	Кв.м	-	-	-	-	-	-	-
17.3.	<b>Количество реализуемых в текущем году инвестиционных проектов производственного назначения, всего единиц, в том числе с общим объемом инвестиций по проекту:</b>								
	До 10 млн.руб.	О т 10 до 50 млн руб	От 50 до 100 млн руб	От 100 до 500 млн.руб.	От 500 млн.руб. до 1,0 млрд.руб.	От 1,0 до 3,0 млрд.руб.	Свыше 3,0 млрд.руб.		

## 11. КРАТКАЯ ИНФОРМАЦИЯ О РЕАЛИЗУЕМЫХ (ПЛАНИРУЕМЫХ К РЕАЛИЗАЦИИ НА ПЕРИОД ДО 20\_\_ ГОДА) ПРОЕКТАХ ПРОИЗВОДСТВЕННОГО НАЗНАЧЕНИЯ

### 11.1. Мероприятия по инвестиционной привлекательности муниципального образования

№	Наименование мероприятий	Краткая информация
18.1.1.	Брендинг муниципального образования	-
18.1.2.	Адрес сайта (страницы сайта) в сети Интернет об инвестиционной деятельности муниципального образования	<a href="http://www.go.pelym-adm.info">http://www.go.pelym-adm.info</a>
18.1.3.	Наличие стратегии социально-экономического развития муниципального образования с учетом направления инвестиций	Решение Думы ГО Пельым от 20.12.2018 г. № 153/22 «Об утверждении «Стратегии социально - экономического развития городского округа Пельым до 2030 года»»
18.1.4.	Наличие инвестиционных соглашений	-
18.1.5.	Наличие в муниципальном образовании совета (координационного органа), рассматривающего вопросы привлечения инвестиций (периодичность заседаний, характер рассматриваемых вопросов)	Постановление администрации городского округа Пельым от 10.06.2010 №176 «О создании координационного совета по развитию малого и среднего предпринимательства в городском округе Пельым».

### 11.2. Бюджетная обеспеченность:

№	Показатели	Ед.изм.	2016г.	2017г.	2018г.	2019г.	2020г.	2021г.
19.1	Всего доходов <sup>9</sup> , в том числе:	тыс.руб.	142 464,10	150 204,05	167 792,15	280 664,26	206 953,97	230289,53
19.2	Налоговые доходы местного бюджета, всего,	тыс. руб.	57 078,3	44 187,74	48 004,95	45 618,48	51 250,91	76916,88

<sup>9</sup> В соответствии с местным бюджетом

	в том числе:							
19.3	Налог на доходы физических лиц	тыс. руб.	52 465,17	39 848,19	44 229,76	39 740,28	45 423,11	67426,20
19.4	ЕНВД	тыс. руб.	1 740,95	1 652,54	685,86	579,84	718,96	184,37
19.5	Земельный налог	тыс. руб.	617,89	809,69	1005,17	952,4	797,04	816,98
19.6	Межбюджетные трансферты	тыс. руб.	77 377,25	93 348,08	112 382,85	227 670,02	149 880,94	139005,7 0
19.7	Бюджетная обеспеченность <sup>10</sup>	руб./чел. в год	15 020,0	11 600	12 600	12 330,0	13 500,0	20 788,3 4

### 11.3. Общие данные для подготовки расчетов и обоснований:

№	Показатель	Ед. изм.	2021г.
20.1.	Ставка земельного налога по основным видам функционального назначения земель (руб./кв.м.) (либо порядок расчета величины налога) <sup>11</sup>	%	Решение Думы ГО Пельым от 25.11.2014г. №41/23)
20.2.	Арендная плата за землю, находящуюся в муниципальной собственности, по основным видам функционального назначения земель (либо порядок ее определения) <sup>12</sup>	руб./кв. м	Постановление Правительства Свердловской области от 30.12.2014 № 1227-ПП
20.3.	Тариф на услуги по обеспечению возможности забора воды из поверхностных водных объектов посредством услуги гидротехнических сооружений (вода техническая)	руб./куб. м	-
20.4.	Тариф на водоснабжение питьевой водой (за исключением тарифов для населения)	руб./куб. м	48,31
20.5.	Тариф на электроснабжение (за исключением тарифов для населения)	руб./кВт ч	4,28
20.6.	Тариф на сбросы в канализацию (за исключением тарифов для населения)	руб./куб. м	40,33
20.7.	Налоговые льготы, предусмотренные муниципальными нормативно – правовыми актами (за исключением льгот для населения и муниципальных организаций)		-

<sup>10</sup> Рассчитывается как отношение собственных доходов местного бюджета (п. 8.1.1) к численности постоянного населения (п.2.1.)

<sup>11</sup> Нормативные правовые акты, определяющие величину земельного налога (либо определяющие порядок его расчета), нормативные правовые акты, определяющие порядок предоставления земельных участков для строительства

<sup>12</sup> Нормативные правовые акты, определяющие величину арендной платы за земельный участок (либо определяющие порядок ее расчета)

